

### **INFORME SEMANAL AL 10/08/06**

- Evolución de los cultivos al 10/08/06
  - ❖ Precipitaciones
  - ❖ Cosecha Gruesa, Campaña 2005/06 (Algodón, Maíz, Poroto, y Sorgo).
  - ❖ Cosecha Fina, Campaña 2006/07 (Cártamo, Cebada Cervecera, Colza. Lino, Trigo)
- Evolución de la Superficie Sembrada y Cosechada – Resumen
- Avance de la cosecha de Maíz, 2005/06
- Avance de la cosecha de Sorgo, 2005/06
- Avance de la siembra de Cebada Cervecera, 2006/07
- Avance de la siembra de Trigo, 2006/07
- Área sembrada de granos y algodón, 1996/97-2005/06
- Volúmenes de producción de granos y algodón, 1996/97-2005/06
- Producción de cultivos en la República Argentina, 2005/06
- Humedad del suelo y aspectos del cultivo
- Precipitaciones de Julio- Cuadro Comparativo
- Registros pluviométricos semanales entre el 02/08/06 y el 08/08/06
- Mapa de Precipitaciones

# SECRETARIA DE AGRICULTURA, GANADERÍA, PESCA Y ALIMENTOS

## Dirección de Coordinación de Delegaciones

### PRECIPITACIONES (del 2/8 al 8/8)

Escasas lluvias en las principales zonas agrícolas del país.

Solamente se informaron lluvias en **Buenos Aires** (3 mm en Miramar, 1-10 mm en algunos puntos del norte provincial), **Entre Ríos** (2-14 mm) y en la capital de **Santa Fe** (3 mm).

### *EVOLUCION DE LOS CULTIVOS AL 10/08/06*

### COSECHA GRUESA – CAMPAÑA 2005/06

#### Algodón

Aunque se reporta la existencia de algunos lotes en pie en la zona de Cruz del Eje, **Córdoba**, puede darse por concluída la recolección en todo el país. Se estima una producción bruta de alrededor de 418 mil toneladas, con buena calidad comercial.

#### Maíz

En la provincia de **Buenos Aires** siguen en pie, aproximadamente, 200 ha en los partidos de Patagones y Villarino, las que aún contienen un alto porcentaje de humedad.

En el norte de la provincia de **Santa Fe**, prosiguieron las tareas de cosecha del maíz tardío. Con la cosecha prácticamente finalizada en toda la provincia, el rendimiento promedio alcanzado hasta la fecha es de 67 qq/ha.

#### Poroto

Se informa la finalización de la cosecha en **Salta**, y con ello en la totalidad del país. La producción final arribaría (de confirmarse las cifras recogidas a la fecha) a unas 171.500 t de poroto alubia, 107.700 t de poroto negro, y 31.900 t de variedades de color y de tipos varios.

## Sorgo

Sólo quedan por levantar los últimos lotes localizados en el norte de **Santa Fe**. A nivel nacional, el rendimiento promedio es de, aproximadamente, 47 qq/ha.

## **COSECHA FINA – CAMPAÑA 2006/07**

### Cártamo

En Salta y Jujuy el aspecto de los cultivos es bueno; los mismos se observan en nacimiento, contando con buena humedad en el perfil del suelo.

En Santiago del Estero, las hectáreas implantadas en los departamentos Gral. Taboada y Gral. Belgrano, evolucionan sin inconvenientes, a pesar de la falta de lluvias.

### Cebada Cervecera

Finalizó la siembra en las delegaciones Bahía Blanca y 25 de Mayo, en la provincia de **Buenos Aires**. Los cultivos, en general, están emergiendo sin dificultad y presentan un buen estado sanitario, a excepción de los localizados en la región sudoeste de la provincia, los que están siendo afectados por la situación de estrés hídrico, observándose nacimientos regulares a malos.

En la provincia de **La Pampa**, la ausencia de lluvias que permitan revertir la situación de sequía de los suelos, impide el inicio de la siembra de este cereal en la delegación Gral. Pico y hace que se avance muy lentamente en la delegación Santa Rosa.

En la zona de Bombal, en el departamento Constitución, provincia de **Santa Fe**, el cultivo se encuentra en estado de macollaje. Sería beneficiosa la ocurrencia de lluvias que recompongan la humedad del perfil para que el estado del cultivo, que hasta el momento es bueno, no se vea afectado. No se observa ataques de plagas ni síntomas de enfermedades.

### Colza

En Tandil, si bien el contenido de humedad del suelo es adecuado, el estado del cultivo se presenta de bueno a regular; las plantas comienzan el proceso de elongación.

En Bahía Blanca, el 40 % de los lotes transitan la etapa de nacimiento, mientras que en el 60% restante ya se diferencian las plántulas. El estado general es bueno.

En Gral. Pico, la falta de precipitaciones complica la evolución del cultivo; el desarrollo continúa siendo lento.

En Villa María, los lotes implantados continúan normalmente su crecimiento. En tanto, en Laboulaye, el aspecto del cultivo es regular debido a condiciones de principio de sequía; el mismo transcurre la etapa de plántula-roseta.

En Tres Arroyos el cultivo se presenta en etapa de roseta y su aspecto es bueno, a pesar de la escasa humedad del suelo.

Para Cañada de Gómez, en los últimos días se registró la presencia importante de pulgones, lo que obligó a los productores a realizar controles químicos.

## **Lino**

En Avellaneda, la evolución del cultivo es buena, aunque se encuentran algo sufridos por la falta de humedad adecuada; los lotes inician la floración.

En Rafaela, los cuadros presentan una adecuada humedad y el estado de los mismos es bueno; transitan la etapa de ramificación.

En la Delegación Rosario del Tala, las lluvias favorecieron a los últimos lotes sembrados, que estaban necesitando mayores aportes de agua en la cama de siembra.

## **Trigo**

### **Buenos Aires**

En la región centro-norte de la provincia, en general, los lotes presentan buen estado observándose nacimientos normales con buen stand de plantas. Los ciclos largos están en macollaje, mientras que los ciclos cortos, en estado vegetativo-inicio de macollaje. Las bajas temperaturas permitieron frenar el rápido crecimiento del cultivo, favoreciendo el desarrollo de las raíces.

En la región sudoeste, se sembraron algunos lotes aislados en las zonas donde se produjeron precipitaciones durante la semana anterior. De todas maneras, la generalizada situación de estrés hídrico, está condicionando la siembra, por lo que, de no ocurrir lluvias en los próximos días, se dará por concluida la implantación, lo que afectará el área de intención estimada inicialmente.

En la delegación Tandil y los partidos ubicados al Este de la delegación Tres Arroyos, las lluvias de la semana pasada han logrado recomponer la humedad del perfil del suelo, observándose aún lotes encharcados, lo que condiciona las tareas de siembra, las que avanzan lentamente. Las plantas presentan una muy buena emergencia y estado sanitario.

### **Córdoba**

En la delegación Laboulaye, la situación continúa siendo comprometida por la ausencia de lluvias. La evolución de las sementeras está sujeta al desarrollo que pudieran haber alcanzado sus raíces para explorar en mayor profundidad y aprovechar la humedad allí contenida. La mayor parte de los trigos atraviesan la etapa de macollaje y presentan aspectos diversos. Las bajas temperaturas registradas durante la semana detuvieron el crecimiento de las plantas, que tendían a encañar sin suficiente desarrollo.

En la delegación Marcos Juárez, en la zona de Cintra y S. Antonio Litín, al norte de Unión, donde la falta de humedad es más marcada, los lotes tienen un menor stand de plantas, observándose ralos. Al sur de la delegación, en localidades como Arias, A.Ledesma y Canals, el contenido de humedad ha disminuído mucho en los primeros 10 cm. En algunas localidades como Pueblo Italiano y Viamonte, al sur del departamento Unión, las lluvias de 10 a 20 mm que recibieron una semana atrás, mejoraron notablemente el perfil de los lotes de esa zona. El cultivo se encuentra en macollaje, en general, observándose 3 macollos por planta.

En jurisdicción de la delegación San Francisco, se observan lotes con distinto grado de manchoneo por falta de humedad en el perfil. En los departamentos San Justo y Río Primero, la posibilidad de que los cultivos afectados puedan continuar con su ciclo, depende de la ocurrencia de lluvias abundantes en los próximos días. El estado sanitario va de bueno a regular, debido a los daños producidos por ataques de mancha amarilla, roya y septoria.

### **Entre Ríos**

En la delegación Rosario del Tala, las bajas temperaturas que se registraron a fines de la semana anterior, fueron muy oportunas frenando el excesivo crecimiento de las plantas y favoreciendo su macollaje y enraizamiento.

### **La Pampa**

En la delegación Gral. Pico, la falta de un adecuado contenido de humedad en los suelos, no permite continuar con los trabajos de siembra. El estado de los cultivos es regular a malo en el sector sudoeste y bueno en el resto de la región. El desarrollo continúa siendo lento y la mayor parte del cultivo se encuentra en la etapa de macollaje.

Un panorama más complicado se presenta en la delegación Santa Rosa, en donde se están sembrando algunos lotes en seco, en especial en la zona sur.

### **Santa Fe**

En la zona sur de la provincia, el cultivo presenta una buena evolución. Los lotes más avanzados, implantados con materiales de ciclo largo, se encuentran en macollaje, en tanto que el grueso de las variedades de ciclo corto están en etapa vegetativa. Comienzan a observarse, en zonas que no recibieron el aporte de las últimas lluvias, algunos amarillamientos provocados por estrés hídrico.

En la región centro-norte, el cultivo presenta un buen desarrollo y uniformidad, encontrándose, la mayor parte de las plantas, en etapa de macollaje y algunas, las más avanzadas, en inicio de encañazón. Se han observado lotes aislados con incidencia leve de mancha amarilla y septoria.

### **Santiago del Estero**

El cultivo presenta un panorama complicado en toda la provincia, debido a la falta de lluvias. En algunas zonas del sudeste, ya se están empezando a sentir los efectos del estrés hídrico, a lo que se suma el ataque de pulgones y arañuelas.

## **COSECHA GRUESA – CAMPAÑA 2006/07**

### **Girasol**

La falta de lluvias adecuadas, está demorando la siembra en las provincias del norte.

### **ESTIMACIONES AGRICOLAS 10/08/06**

**Si desea alguna aclaración respecto a la información presentada en este informe, puede comunicarse con el (011) 4349-2758/93 o vía e-mail a: [prosiap@mecon.gov.ar](mailto:prosiap@mecon.gov.ar).**

## Evolución de la Superficie Sembrada y Cosechada

Semana al 10/08/06

### TRIGO

Provincia	Campaña				Area sembrada al:	
	05/06	06/07	05/06	06/07	03/08/06	10/08/06
	en %		en ha		en %	
Buenos Aires	89	88	2.562.367	2.504.040	82	88
Córdoba	97	100	746.350	824.450	99	100
Entre Ríos	100	100	219.500	267.050	100	100
La Pampa	44	25	87.702	71.840	21	25
Santa Fe	100	100	589.450	629.580	100	100
Resto del País	99	100	542.772	631.110	100	100
<b>Total</b>	<b>91</b>	<b>90</b>	<b>4.748.142</b>	<b>4.928.070</b>	<b>86</b>	<b>90</b>

### MAIZ

Provincia	Campaña				Area cosechada al:	
	04/05	05/06	04/05	05/06	03/08/06	10/08/06
	en %		en ha		en %	
Buenos Aires	100	99	760.916	587.330	99	99
Córdoba	100	100	860.270	836.780	100	100
Entre Ríos	100	100	236.720	180.250	100	100
La Pampa	100	100	229.100	123.830	100	100
Santa Fe	98	98	357.720	296.440	96	98
Resto del País	100	100	331.410	379.990	100	100
<b>Total</b>	<b>99</b>	<b>99</b>	<b>2.776.136</b>	<b>2.404.620</b>	<b>99</b>	<b>99</b>

AVANCE DE LA COSECHA DE MAIZ  
CAMPAÑA: 2005/06(\*)

DELEGACION	AREA SEMBRADA	AREA						AREA NO COSECHABLE	AREA COSECHADA
		6/7	13/7	20/7	27/7	3/8	10/8		
Bahía Blanca	4.200	-	-	-	-	-	-	4.000	0
Bolívar	36.800	88	95	100	100	100	100	7.700	29.100
Bragado	71.500	100	100	100	100	100	100	7.800	63.700
Junín	95.800	100	100	100	100	100	100	5.100	90.700
Lincoln	94.000	100	100	100	100	100	100	28.000	66.000
Pehuajó	147.600	100	100	100	100	100	100	22.500	125.100
Pergamino	80.200	100	100	100	100	100	100	9.200	71.000
Pigüé	10.800	100	100	100	100	100	100	5.500	5.300
Salliqueló	90.000	94	98	100	100	100	100	61.500	28.500
Tandil	84.900	100	100	100	100	100	100	38.985	45.920
T.Arroyos	40.500	90	96	100	100	100	100	26.600	13.900
25 de Mayo	54.300	100	100	100	100	100	100	6.190	48.110
<b>BUENOS AIRES</b>	<b>810.600</b>	<b>99</b>	<b>99</b>	<b>99</b>	<b>99</b>	<b>99</b>	<b>99</b>	<b>223.075</b>	<b>587.330</b>
Laboulaye	125.000	100	100	100	100	100	100	63.500	61.500
M. Juárez	241.500	100	100	100	100	100	100	14.300	227.200
Río Cuarto	250.680	100	100	100	100	100	100	24.000	226.680
S. Francisco	214.000	95	97	100	100	100	100	54.000	160.000
Villa María	195.000	100	100	100	100	100	100	33.600	161.400
<b>CORDOBA</b>	<b>1.026.180</b>	<b>99</b>	<b>99</b>	<b>100</b>	<b>100</b>	<b>100</b>	<b>100</b>	<b>189.400</b>	<b>836.780</b>
Paraná	87.000	100	100	100	100	100	100	5.250	81.750
R. del Tala	109.500	100	100	100	100	100	100	11.000	98.500
<b>ENTRE RIOS</b>	<b>196.500</b>	<b>100</b>	<b>100</b>	<b>100</b>	<b>100</b>	<b>100</b>	<b>100</b>	<b>16.250</b>	<b>180.250</b>
General Pico	162.100	100	100	100	100	100	100	114.200	47.900
Santa Rosa	176.400	100	100	100	100	100	100	100.470	75.930
<b>LA PAMPA</b>	<b>338.500</b>	<b>100</b>	<b>100</b>	<b>100</b>	<b>100</b>	<b>100</b>	<b>100</b>	<b>214.670</b>	<b>123.830</b>
Avellaneda	56.000	24	32	38	49	68	86	17.500	33.110
C. de Gómez	58.500	100	100	100	100	100	100	7.400	51.100
Casilda	45.540	100	100	100	100	100	100	1.880	43.660
Rafaela	122.000	96	100	100	100	100	100	40.000	82.000
V. Tuerto	90.000	100	100	100	100	100	100	3.430	86.570
<b>SANTA FE</b>	<b>372.040</b>	<b>89</b>	<b>91</b>	<b>92</b>	<b>93</b>	<b>96</b>	<b>98</b>	<b>70.210</b>	<b>296.440</b>
CATAMARCA	9.000	100	100	100	100	100	100	2.000	7.000
CORRIENTES	6.550	100	100	100	100	100	100	-	6.550
CHACO	135.000	93	93	95	98	100	100	1.000	134.000
FORMOSA	24.170	100	100	100	100	100	100	-	24.170
JUJUY	5.700	43	46	60	77	100	100	480	5.220
MISIONES	31.100	92	96	100	100	100	100	12.000	19.100
SALTA	46.000	43	48	62	79	100	100	4.000	42.000
SAN LUIS	57.000	100	100	100	100	100	100	15.000	42.000
S. ESTERO	76.750	78	87	92	95	100	100	6.800	69.950
TUCUMAN	30.000	80	95	97	100	100	100	-	30.000
<b>TOTAL PAIS</b>	<b>3.165.090</b>	<b>96</b>	<b>97</b>	<b>98</b>	<b>99</b>	<b>99</b>	<b>99</b>	<b>754.885</b>	<b>2.404.620</b>
2004/05	3.403.840	96	97	98	98	99	99	-	-

(\*) Cifras Provisorias

Las AREAS están expresadas en hectáreas.

ESTIMACIONES AGRICOLAS

S.A.G.P. y A.



AVANCE DE LA COSECHA DE SORGO GRANIFERO  
CAMPAÑA 2005/06 (\*)

DELEGACION	AREA SEMRADA	6/7	13/7	20/7	27/7	3/8	10/8	AREA	
								NO COSECHABLE	COSECHADA
Bahía Blanca	700	-	-	-	-	-	-	700	0
Bolívar	1.000	100	100	100	100	100	100	600	400
Bragado	1.250	100	100	100	100	100	100	250	1.000
Junín	1.000	100	100	100	100	100	100	-	1.000
Lincoln	4.800	100	100	100	100	100	100	-	4.800
Pehuajó	0	-	-	-	-	-	-	-	0
Pergamino	5.100	100	100	100	100	100	100	-	5.100
Pigüé	4.400	100	100	100	100	100	100	2.000	2.400
Salliqueló	5.000	94	100	100	100	100	100	-	5.000
Tandil	0	-	-	-	-	-	-	-	0
T.Arroyos	0	-	-	-	-	-	-	-	0
25 de Mayo	4.300	100	100	100	100	100	100	-	4.300
<b>BUENOS AIRES</b>	<b>05/06</b>	<b>27.550</b>	<b>99</b>	<b>100</b>	<b>100</b>	<b>100</b>	<b>100</b>	<b>3.550</b>	<b>24.000</b>
Laboulaye	4.300	100	100	100	100	100	100	1.650	2.650
M. Juárez	4.700	100	100	100	100	100	100	1.190	3.510
Río Cuarto	28.600	100	100	100	100	100	100	-	28.600
S. Francisco	40.000	100	100	100	100	100	100	15.000	25.000
Villa María	27.200	100	100	100	100	100	100	-	27.200
<b>CORDOBA</b>	<b>05/06</b>	<b>104.800</b>	<b>100</b>	<b>100</b>	<b>100</b>	<b>100</b>	<b>100</b>	<b>17.840</b>	<b>86.960</b>
Paraná	37.500	100	100	100	100	100	100	-	37.500
R. del Tala	31.500	100	100	100	100	100	100	5.500	26.000
<b>ENTRE RIOS</b>	<b>05/06</b>	<b>69.000</b>	<b>100</b>	<b>100</b>	<b>100</b>	<b>100</b>	<b>100</b>	<b>5.500</b>	<b>63.500</b>
General Pico	6.300	100	100	100	100	100	100	3.710	2.590
Santa Rosa	15.930	100	100	100	100	100	100	5.570	10.360
<b>LA PAMPA</b>	<b>05/06</b>	<b>22.230</b>	<b>100</b>	<b>100</b>	<b>100</b>	<b>100</b>	<b>100</b>	<b>9.280</b>	<b>12.950</b>
Avellaneda	38.000	73	76	76	83	90	95	3.200	33.060
C. de Gómez	31.400	100	100	100	100	100	100	900	30.500
Casilda	4.540	100	100	100	100	100	100	200	4.340
Rafaela	72.000	100	100	100	100	100	100	22.000	50.000
V. Tuerto	1.500	100	100	100	100	100	100	-	1.500
<b>SANTA FE</b>	<b>05/06</b>	<b>147.440</b>	<b>92</b>	<b>93</b>	<b>93</b>	<b>95</b>	<b>97</b>	<b>26.300</b>	<b>119.400</b>
CATAMARCA	0	-	-	-	-	-	-	-	0
CORRIENTES	1.600	95	100	100	100	100	100	-	1.600
CHACO	95.000	89	89	93	98	100	100	5.000	90.000
FORMOSA	4.240	89	100	100	100	100	100	-	4.240
JUJUY	0	-	-	-	-	-	-	-	0
MISIONES	0	-	-	-	-	-	-	-	0
SALTA	0	-	-	-	-	-	-	-	0
SAN LUIS	36.000	100	100	100	100	100	100	4.000	32.000
S. ESTERO	52.300	87	91	94	98	100	100	9.100	43.200
TUCUMAN	1.100	86	95	100	100	100	100	-	1.100
<b>TOTAL PAIS</b>	<b>05/06</b>	<b>561.260</b>	<b>95</b>	<b>95</b>	<b>96</b>	<b>98</b>	<b>99</b>	<b>80.570</b>	<b>478.950</b>
	<b>04/05</b>	<b>617.452</b>	<b>90</b>	<b>95</b>	<b>97</b>	<b>98</b>	<b>99</b>	<b>-</b>	<b>-</b>

(\*) Cifras Provisorias

Las AREAS están expresadas en hectáreas.

ESTIMACIONES AGRICOLAS  
S.A.G.P.y A.

AVANCE DE LA SIEMBRA DE CEBADA CERVECERA  
CAMPAÑA 2006/07

DELEGACION		AREA A							AREA SEMBRADA
		SEMBRAR (*)	6/7	13/7	20/7	27/7	3/8	10/8	
Bahía Blanca		22.700	98	98	98	98	98	100	22.700
Bolívar		8.700	100	100	100	100	100	100	8.700
Bragado		15.200	53	61	72	100	100	100	15.200
Junín		30.200	65	78	100	100	100	100	30.200
Lincoln		7.200	59	91	97	100	100	100	7.200
Pehuajó		8.700	21	22	89	100	100	100	8.700
Pergamino		1.700	100	100	100	100	100	100	1.700
Pigüé		20.200	-	10	38	60	79	79	15.958
Salliqueló		11.000	-	-	-	3	10	37	4.070
Tandil		36.700	-	-	65	100	100	100	41.500
T.Arroyos		85.910	49	66	74	76	76	90	77.319
25 de Mayo		11.950	25	49	63	85	94	100	11.950
BUENOS AIRES	06/07	260.160	42	52	73	84	86	93	245.197
	05/06	258.620	40	60	68	79	91	95	-
Laboulaye		450	17	50	70	100	100	100	300
M. Juárez		900	100	100	100	100	100	100	900
Río Cuarto		-	-	-	-	-	-	-	-
S. Francisco		-	-	-	-	-	-	-	-
Villa María		-	-	-	-	-	-	-	-
CORDOBA	06/07	1.350	79	88	93	100	100	100	1.200
	05/06	1.950	100	100	100	100	100	100	-
Paraná		-	-	-	-	-	-	-	-
R. del Tala		-	-	-	-	-	-	-	-
ENTRE RIOS	06/07	-	0	0	0	0	0	0	-
	05/06	-	0	0	0	0	0	0	-
Gral.Pico		5.700	-	-	-	-	-	-	-
Santa Rosa		3.000	-	5	20	23	25	32	960
LA PAMPA	06/07	8.700	0	2	7	8	9	11	960
	05/06	9.300	14	14	24	28	28	28	-
Avellaneda		-	-	-	-	-	-	-	-
C. de Gómez		-	-	-	-	-	-	-	-
Casilda		450	100	100	100	100	100	100	450
Rafaela		-	-	-	-	-	-	-	-
V. Tuerto		1.900	-	55	90	100	100	100	1.900
SANTA FE	06/07	2.350	19	64	92	100	100	100	2.350
	05/06	2.880	42	44	100	100	100	100	-
<b>TOTAL PAIS</b>	<b>06/07</b>	<b>272.560</b>	<b>41</b>	<b>51</b>	<b>71</b>	<b>82</b>	<b>84</b>	<b>90</b>	<b>249.707</b>
	05/06	272.750	40	59	68	78	90	93	-

(\*) Expectativa de siembra.

Las AREAS están expresadas en hectáreas

ESTIMACIONES AGRICOLAS

SAGPyA

AVANCE DE LA SIEMBRA DE TRIGO  
CAMPAÑA 2006/07

DELEGACION		AREA A							AREA SEMBRADA
		SEMBRAR (*)	6/7	13/7	20/7	27/7	3/8	10/8	
Bahía Blanca	T.Pan	320.500	82	84	86	89	92	97	310.890
	T.Fideo	3.200	44	45	55	69	76	91	2.910
Bolívar	T.Pan	73.000	57	63	68	74	89	90	65.700
	T.Fideo	1.500	40	50	60	70	80	98	1.470
Bragado		78.300	51	66	77	90	100	100	78.300
Junín		101.600	42	77	88	98	100	100	102.000
Lincoln		92.950	80	91	97	100	100	100	92.950
Pehuajó	T.Pan	45.000	29	52	75	83	92	92	41.400
	T.Fideo	300	30	100	100	100	100	100	300
Pergamino		97.750	76	97	100	100	100	100	97.750
Pigüé	T.Pan	428.000	38	49	58	70	77	80	340.000
	T.Fideo	6.100	-	10	10	41	62	83	5.060
Salliqueló	T.Pan	150.000	27	38	42	46	46	56	84.000
	T.Fideo	2.000	-	-	-	-	-	-	-
Tandil	T.Pan	420.600	31	44	65	77	91	95	399.570
	T.Fideo	2.000	-	-	-	62	100	100	2.000
T.Arroyos	T.Pan	914.500	50	59	68	74	74	85	777.330
	T.Fideo	33.600	29	36	52	60	60	84	28.220
25 de Mayo		72.800	45	59	68	76	95	98	74.190
BUENOS AIRES	06/07	2.843.700	49	60	69	77	82	88	2.504.040
	05/06	2.885.045	44	57	67	76	84	89	-
Laboulaye		88.000	62	65	68	95	98	98	85.950
M. Juárez		257.800	100	100	100	100	100	100	257.800
Río Cuarto		95.200	100	100	100	100	100	100	95.200
S. Francisco		145.500	65	68	100	100	100	100	145.500
Villa María		240.000	89	89	100	100	100	100	240.000
CORDOBA	06/07	826.500	87	87	97	99	100	100	824.450
	05/06	769.830	69	71	86	94	96	97	-
Paraná		114.050	100	100	100	100	100	100	114.050
R. del Tala		153.000	85	90	91	98	100	100	153.000
ENTRE RIOS	06/07	267.050	91	94	95	99	100	100	267.050
	05/06	219.500	39	45	50	69	88	100	-
Gral.Pico		98.900	12	12	12	12	15	15	14.840
Santa Rosa	T.Pan	190.000	-	11	19	21	24	30	57.000
	T.Fideo	50	-	-	-	-	-	-	-
LA PAMPA	06/07	288.950	4	11	17	18	21	25	71.840
	05/06	197.450	25	30	36	44	44	44	-
Avellaneda		60.000	75	96	100	100	100	100	60.000
C. de Gómez		162.700	96	99	100	100	100	100	162.700
Casilda		113.880	90	95	98	100	100	100	113.880
Rafaela		172.000	89	100	100	100	100	100	172.000
V. Tuerto		121.000	90	100	100	100	100	100	121.000
SANTA FE	06/07	629.580	90	98	100	100	100	100	629.580
	05/06	589.450	85	97	100	100	100	100	-
CATAMARCA		15.000	100	100	100	100	100	100	15.000
CORRIENTES		3.900	80	100	100	100	100	100	3.900
CHACO		130.000	100	100	100	100	100	100	130.000
FORMOSA		705	100	100	100	100	100	100	710
JUJUY		2.000	100	100	100	100	100	100	2.000
MISIONES		-	-	-	-	-	-	-	-
SALTA		124.000	100	100	100	100	100	100	124.000
SAN LUIS		4.900	100	100	100	100	100	100	4.900
S. ESTERO		140.600	88	90	95	100	100	100	140.600
TUCUMAN		210.000	85	100	100	100	100	100	210.000
<b>TOTAL PAIS</b>	<b>06/07</b>	<b>5.486.885</b>	<b>64</b>	<b>72</b>	<b>79</b>	<b>84</b>	<b>86</b>	<b>90</b>	<b>4.928.070</b>
	<b>05/06</b>	<b>5.209.530</b>	<b>55</b>	<b>65</b>	<b>74</b>	<b>82</b>	<b>88</b>	<b>91</b>	<b>-</b>

(\*) Expectativa de siembra.

Las AREAS están expresadas en hectáreas

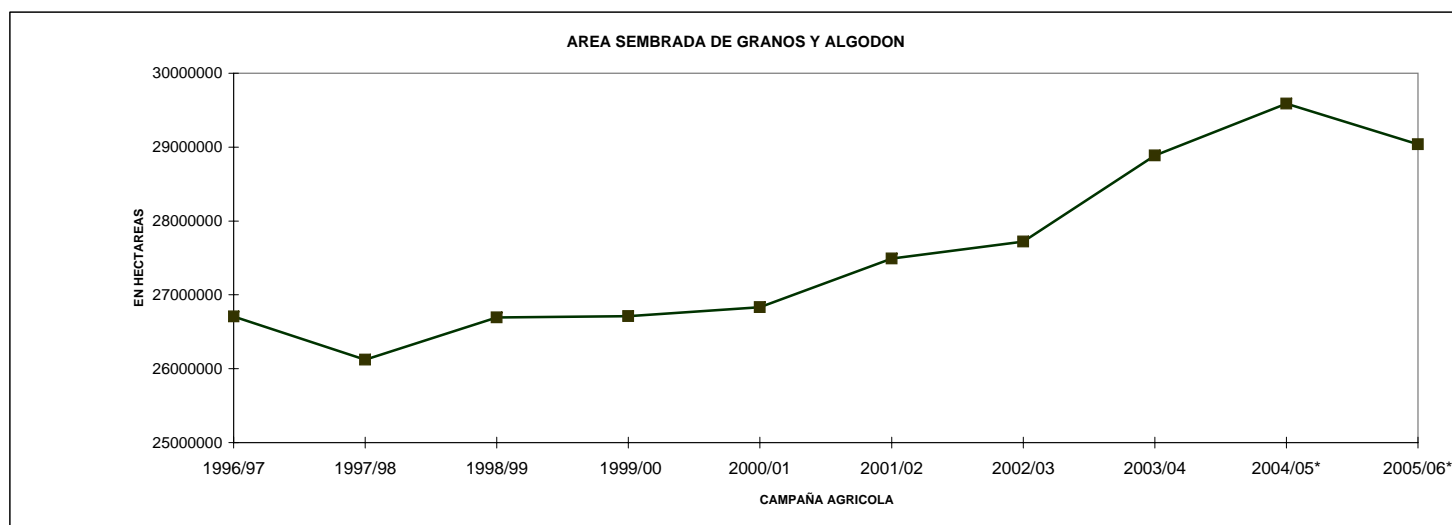
ESTIMACIONES AGRICOLAS

SAGPyA

**AREA SEMBRADA DE GRANOS Y ALGODÓN**  
(en hectáreas)

Campañas Agrícolas 1996/97 a 2005/06 (\*)

CULTIVOS	1996/97	1997/98	1998/99	1999/00	2000/01	2001/02	2002/03	2003/04	2004/05*	2005/06*
ALPISTE	25000	25000	27000	24000	20000	16000	19000	16000	16000	13000
ARROZ	227000	248000	291000	201000	154000	126000	135000	172000	165000	170000
AVENA	1870000	1789000	1822000	1711000	1664000	1516000	1368000	1344000	1275000	1023000
CEBADA CERVECERA	278100	324000	218000	182000	246000	260000	270000	343000	272000	273000
CEBADA FORRAJERA	29000	19000	24000	20000	16000	16000	14000	25000	28000	22000
CENTENO	380200	353000	372000	365000	373000	336000	338000	340000	294000	207000
MAIZ	4153000	3752000	3268000	3652000	3495000	3064000	3084000	2988000	3400000	3165000
MIJO	121000	107000	89000	91100	79500	55200	50000	50000	28000	31000
SORGO GRANIFERO	804500	920000	880000	819000	698000	592000	593000	545000	617000	560000
TRIGO	7367000	5919000	5453000	6300000	6497000	7109000	6300000	6040000	6260000	5210000
<b>Subtotal Cereales</b>	<b>15254800</b>	<b>13456000</b>	<b>12444000</b>	<b>13365100</b>	<b>13242500</b>	<b>13090200</b>	<b>12171000</b>	<b>11863000</b>	<b>12355000</b>	<b>10674000</b>
CARTAMO	21500	27000	15300	39700	58400	33000	23000	30000	49000	27000
COLZA	-	1500	2200	3875	8700	2150	8000	18000	17000	7000
GIRASOL	3120000	3511400	4212000	3587000	1891000	2050000	2378000	1850000	1970000	2260000
LINO	94000	116000	102000	68000	28000	20000	14000	29000	37000	47000
SOJA	6670000	7176000	8400000	8790000	10665000	11639000	12607000	14525000	14400000	15329000
<b>Subtotal Oleaginosas</b>	<b>9905500</b>	<b>10831900</b>	<b>12731500</b>	<b>12488575</b>	<b>12651100</b>	<b>13744150</b>	<b>15030000</b>	<b>16452000</b>	<b>16473000</b>	<b>17670000</b>
ALGODON	956000	1134000	751000	345000	410000	173100	158000	266000	406000	311000
MANI	329000	407000	337000	219000	252000	222000	157000	170000	211000	155000
POROTO	260000	293000	431000	293000	275000	263000	206000	134000	145000	230000
<b>Subtotal Otros Cultivos</b>	<b>1545000</b>	<b>1834000</b>	<b>1519000</b>	<b>857000</b>	<b>937000</b>	<b>658100</b>	<b>521000</b>	<b>570000</b>	<b>762000</b>	<b>696000</b>
<b>TOTAL</b>	<b>26705300</b>	<b>26121900</b>	<b>26694500</b>	<b>26710675</b>	<b>26830600</b>	<b>27492450</b>	<b>27722000</b>	<b>28885000</b>	<b>29590000</b>	<b>29040000</b>

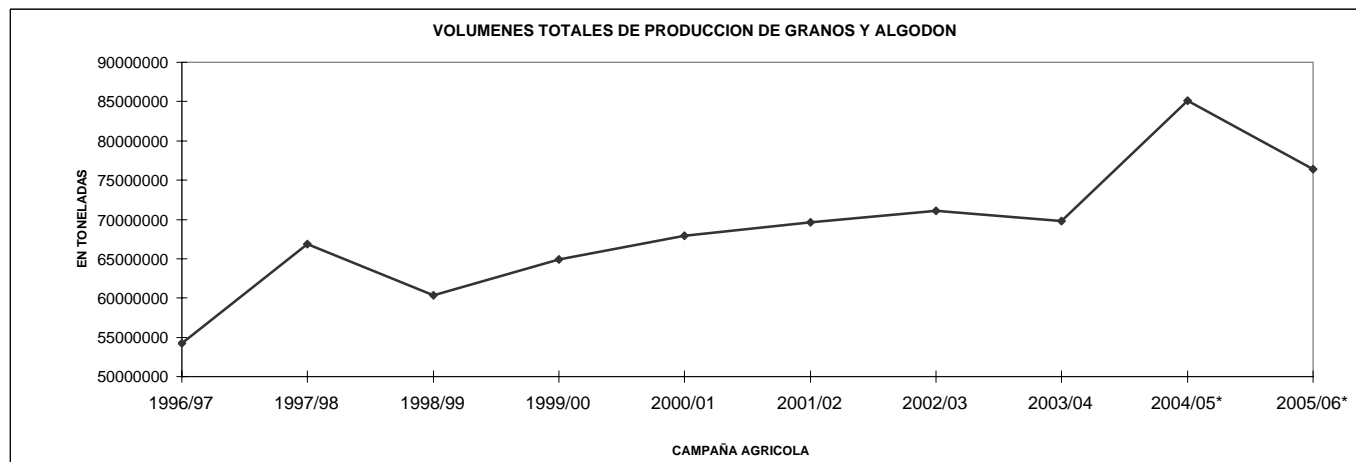


\* Estimaciones provisionarias.  
10/08/2006  
ESTIMACIONES AGRICOLAS- S.A.G.P y A.

**VOLUMENES DE PRODUCCION DE GRANOS Y ALGODON**  
(en ton)

Campañas Agrícolas 1996/97 a 2005/06(\*)

CULTIVOS	1996/97	1997/98	1998/99	1999/00	2000/01	2001/02	2002/03	2003/04	2004/05*	2005/06*
ALPISTE	25000	29000	24000	22000	19000	17000	18000	17000	17000	15000
ARROZ	1205000	1011000	1658000	903000	873000	709000	718000	1060000	956000	1175000
AVENA	310000	512000	383000	555000	642000	645000	487500	332000	536000	220000
CEBADA CERVECERA	533000	921000	535000	414000	717000	521000	543000	1000000	886000	795000
CEBADA FORRAJERA	4000	5000	3000	5000	5000	8000	5000	4000	8000	3000
CENTENO	36000	62000	66000	116000	125000	81000	80000	37000	92000	29000
MAIZ	15536000	19360000	13500000	16781000	15360000	14710000	15040000	15000000	20500000	14500000
MIJO	44000	46000	46000	47600	31200	28100	22000	11000	16000	19000
SORGO GRANIFERO	2499000	3762000	3222000	3344000	2909000	2847000	2685000	2160000	2900000	2020000
TRIGO	15914000	14800000	12400000	15300000	15960000	15300000	12301000	14560000	16000000	12500000
<b>Subtotal Cereales</b>	<b>36106000</b>	<b>40508000</b>	<b>31837000</b>	<b>37487600</b>	<b>36641200</b>	<b>34866100</b>	<b>31899500</b>	<b>34181000</b>	<b>41911000</b>	<b>31276000</b>
CARTAMO	13300	24600	9600	30900	47300	23500	13300	18000	51000	19000
COLZA	-	2170	2200	6000	15380	2320	10450	20000	26000	10000
GIRASOL	5450000	5600000	7100000	6000000	3179000	3843000	3714000	3160000	3700000	3800000
LINO	72000	75000	85000	47000	22000	16000	11000	29000	36000	54000
SOJA	11000000	18732000	20000000	20200000	26864000	30000000	34800000	31577000	38300000	40200000
<b>Subtotal Oleaginosas</b>	<b>16535300</b>	<b>24433770</b>	<b>27196800</b>	<b>26283900</b>	<b>30127680</b>	<b>33884820</b>	<b>38548750</b>	<b>34804000</b>	<b>42113000</b>	<b>44083000</b>
ALGODON	1030000	987000	618000	417000	509000	218000	201000	354000	448000	390000
MANI	281000	627000	340000	420000	394000	362000	221000	293000	445000	330000
POROTO	269000	303000	340000	297000	263000	278000	215000	151000	169000	300000
<b>Subtotal Otros Cultivos</b>	<b>1580000</b>	<b>1917000</b>	<b>1298000</b>	<b>1134000</b>	<b>1166000</b>	<b>858000</b>	<b>637000</b>	<b>798000</b>	<b>1062000</b>	<b>1020000</b>
<b>TOTAL</b>	<b>54221300</b>	<b>66858770</b>	<b>60331800</b>	<b>64905500</b>	<b>67934880</b>	<b>69608920</b>	<b>71085250</b>	<b>69783000</b>	<b>85086000</b>	<b>76379000</b>



\* Estimaciones provisionarias  
10/08/2006  
ESTIMACIONES AGRICOLAS - SAGPyA

PRODUCCION DE CULTIVOS EN LA REPUBLICA ARGENTINA  
CAMPAÑA: 2005/06 (\*)

CULTIVOS	AREA SEMBRADA	AREA NO COSECHADA	AREA COSECHADA	%	RENDIMIENTO (qq/ha) (3)	PRODUCCION (miles ton) (2)*(3)/10
	(en miles de hectáreas)					
	(1)		(2)	(2)/(1)		
<b>CEREALES</b>						
ALPISTE	13	0	13	100,0	11,1	15
ARROZ	170	3	167	98,2	70,4	1175
AVENA	1023	880	143	14,0	15,4	220
CEBADA CERVECERA	273	7	264	97,4	30,2	795
CEBADA FORRAJERA	22	20	2	10,3	14,0	3
CENTENO	207	181	26	12,6	11,3	29
MAIZ	3165	657	2393	78,5	58,5	14500
MIJO	31	20	11	35,5	18,6	19
SORGO GRANIFERO	560	103	444	81,2	42,8	2020
TRIGO	5210	247	4805	95,1	26,0	12500
<b>SUBTOTAL CEREALES</b>	<b>10674</b>	<b>2118</b>	<b>8268</b>	<b>77,5</b>		<b>31276</b>
<b>OLEAGINOSOS</b>						
CARTAMO	27	1	27	81,5	8,6	19
COLZA	7	0	7	100,0	14,3	10
GIRASOL	2260	65	2185	96,7	17,5	3800
LINO	47	0	47	93,6	12,3	54
SOJA	15329	251	14949	98,4	26,7	40200
<b>SUBTOTAL OLEAGINOSOS</b>	<b>17670</b>	<b>317</b>	<b>17215</b>	<b>97,4</b>		<b>44083</b>
<b>OTROS CULTIVOS</b>						
ALGODON	311	6	308	98,1	11,0	390
MANI	155	3	152	93,8	19,7	330
POROTOS	230	0	188	100,0	11,0	300
<b>TOTAL GENERAL</b>	<b>29040</b>	<b>2444</b>	<b>26131</b>	<b>90,0</b>		<b>76379</b>

(\*) Cifras provisorias  
ESTIMACIONES AGRICOLAS, 10/08/06  
SAGPyA

### HUMEDAD DEL SUELO Y ASPECTO DEL CULTIVO

Fecha: 4/08/06 al 10/08/06

PROVINCIA	DELEGACION	TRIGO		MAIZ		SORGO	
		H	A	H	A	H	A
BUENOS AIRES	BAHIA BLANCA	A	R	A	B/R/M	-	-
	BOLIVAR	A	B	-	-	-	-
	BRAGADO	A	B	-	-	-	-
	JUNIN	A	B	-	-	-	-
	LINCOLN	A	B	-	-	-	-
	PEHUAJO	PS	R	-	-	-	-
	PERGAMINO	A	B	-	-	-	-
	PIGUE	S	R	-	-	-	-
	SALLIQUELO	PS	R	-	-	-	-
	TANDIL	A	B	-	-	-	-
	TRES ARROYOS	A/R	R	-	-	-	-
25 DE MAYO	A	B	-	-	-	-	
CORDOBA	LABOULAYE	PS	R	-	-	-	-
	MARCOS JUAREZ	A	B	-	-	-	-
	RIO CUARTO	PS	R	-	-	-	-
	SAN FRANCISCO	R/PS/S	B/R	-	-	-	-
	VILLA MARIA	A/R	B/R	-	-	-	-
ENTRE RIOS	PARANA	A	B	-	-	-	-
	ROSARIO DEL TALA	A	B	-	-	-	-
LA PAMPA	GENERAL PICO	PS/S	B/R	-	-	-	-
	SANTA ROSA	PS/S	R	-	-	-	-
SANTA FE	AVELLANEDA	A/PS	B	A/PS	B/R	A/PS	B/R
	CAÑADA DE GOMEZ	A	MB	-	-	-	-
	CASILDA	A/PS	B/MB	-	-	-	-
	RAFAELA	A	B	-	-	-	-
	VENADO TUERTO	A/R	MB	-	-	-	-
CATAMARCA	CATAMARCA	A	B	-	-	-	-
CORRIENTES	CORRIENTES	-	-	-	-	-	-
CHACO	ROQUE SAENZ PEÑA	A/PS	B	-	-	-	-
FORMOSA	FORMOSA	-	-	-	-	-	-
JUJUY	JUJUY	A	B	-	-	-	-
MISIONES	POSADAS	-	-	-	-	-	-
SALTA	SALTA	A	B	-	-	-	-
SAN LUIS	SAN LUIS	-	-	-	-	-	-
SANTIAGO DEL ESTERO	SANTIAGO DEL ESTERO	A/PS	B/R	-	-	-	-
TUCUMAN	TUCUMAN	-	-	-	-	-	-

ESTIMACIONES AGRICOLAS- S.A.G.P y A.

#### REFERENCIAS:

(H) Humedad del suelo

(A) Aspecto del Cultivo

E: Exceso

MB: Muy bueno

A: Adecuado

B: Bueno

PS: Principio de sequía

R: Regular

S: Sequía

M: Malo

Precipitaciones del mes de

**Julio**

Comparación de los registros del año en curso con períodos anteriores

PROVINCIA	DELEGACION (*)	2006		2005		Media 2000/2004	
		mm (1)	(1)/(3) %	mm (2)	(2)/(3) %	mm (3)	-
BUENOS AIRES	BAHIA BLANCA	57,6	147,3	37,2	95,1	39,1	100
	BOLIVAR	18,3	64,2	24,6	86,3	28,5	100
	BRAGADO	8,5	21,0	58,0	143,6	40,4	100
	JUNIN	14,0	39,1	59,0	164,8	35,8	100
	LINCOLN	22,0	46,8	63,0	134,0	47,0	100
	PEHUAJO	1,3	3,6	23,0	64,1	35,9	100
	PERGAMINO	8,0	31,3	28,0	109,4	25,6	100
	PIGÜE	14,6	34,9	18,7	44,7	41,8	100
	SALLIQUELO	11,0	33,7	14,0	42,9	32,6	100
	TANDIL	58,0	99,0	51,0	87,0	58,6	100
	TRES ARROYOS	53,1	105,4	37,5	74,4	50,4	100
25 DE MAYO	19,0	52,2	53,0	145,6	36,4	100	
CORDOBA	LABOULAYE	5,0	36,5	34,0	248,2	13,7	100
	MARCOS JUAREZ	0,0	0,0	27,0	100,4	26,9	100
	RIO CUARTO	0,0	0,0	6,0	39,0	15,4	100
	SAN FRANCISCO	29,0	197,0	5,9	40,1	14,7	100
	VILLA MARIA	0,0	0,0	18,0	74,4	24,2	100
ENTRE RIOS	PARANA	9,0	29,0	37,0	119,4	31,0	100
	ROSARIO DEL TALA	10,0	29,4	4,0	11,8	34,0	100
LA PAMPA	GENERAL PICO	7,0	28,2	6,5	26,2	24,8	100
	SANTA ROSA	3,0	34,9	8,0	93,0	8,6	100
SANTA FE	AVELLANEDA	0,0	0,0	5,0	16,4	30,4	100
	CAÑADA DE GOMEZ	0,0	0,0	17,0	73,9	23,0	100
	CASILDA	20,0	78,7	40,0	157,5	25,4	100
	RAFAELA	4,0	24,7	6,0	37,0	16,2	100
	VENADO TUERTO	7,0	23,3	25,1	83,4	30,1	100
CHACO	ROQUE SAENZ PEÑA	0,0	0,0	0,0	0,0	12,8	100

(\*) Los registros corresponden a la ciudad cabecera de la Delegación.



**REGISTROS PLUVIOMÉTRICOS DE LA SEMANA  
Y ACUMULADOS DEL AÑO ACTUAL Y DEL AÑO ANTERIOR (en mm)**

PROVINCIA	DEPARTAMENTO	LOCALIDAD	2/8 al 8/8 mm	Acumulado Año	
				al 9/08/05	al 8/08/06
BUENOS AIRES	ADOLFO ALSINA	Carhué	0	358	373
		Rivera	0	329	320
		Villa Maza	0	236	348
	ALBERTI	Cuartel V	s/d	539	357
		Ayacucho	0	488	542
	AYACUCHO	Azul	0	345	515
		Cacharí	0	553	589
	AZUL	Chillar	0	308	496,5
		Bahía Blanca	0	245,8	318,7
	BAHIA BLANCA	Cabildo	0	290	376,8
		Balcarce	0	277	449,5
	BALCARCE	Bosch	0	470,5	466,5
		Los Pinos	0	302,5	464,5
		San Agustín	0	261	437
	BARADERO	Baradero	2	390	606
	BARTOLOMÉ MITRE	Arrecifes	0	435	594
	BENITO JUAREZ	Benito Juárez	0	364	506,5
		López	0	388	509,1
	BOLIVAR	Bolívar	0	470,1	479,4
	BRAGADO	Bragado	0	510	698,5
	CAMPANA	Campana	8	416	749
	CAÑUELAS	Cañuelas	0	508	651
	CAP. SARMIENTO	Capitán Sarmiento	1	419	686
	CARLOS CASARES	Bellocoq	0	584	513,5
	CARLOS TEJEDOR	Carlos Tejedor	0	499	494
	CARMEN DE ARECO	Carmen de Areco	0	382	603
	CASTELLI	Castelli	0	510,1	714,7
	CHACABUCO	Chacabuco	0	463	705
	CHASCOMUS	Chascomús	0	445	484
	CHIVILCOY	Chivilcoy	0	499,5	648,1
	COLON	Colón	10	398	519
	CORONEL DORREGO	Coronel Dorrego	0	298	246,8
	CORONEL PRINGLES	Coronel Pringles	0	274,4	386
	CORONEL ROSALES	Bajo Hondo	0	276	306,3
		Pehuen Co	0	197	239,5
		Punta Alta	0	294,8	295
	CORONEL SUAREZ	Coronel Suárez	s/d	298,9	289
	DAIREAUX	Daireaux	0	439	348
	DOLORES	Dolores	15	333	545
	EXALT. DE LA CRUZ	Capilla del Señor	0	428	646
	F.AMEGHINO	F. Ameghino	0	567	610
	GENERAL ALVEAR	General Alvear	0	459	543
	GONZALEZ CHAVEZ	Adolfo G. Chávez	0	398,5	336,9
	GRAL. ALVARADO	Miramar	3	416,7	502,5
	GRAL. ARENALES	General Arenales	0	571	514

PROVINCIA	DEPARTAMENTO	LOCALIDAD	2/8 al 8/8 mm	Acumulado Año		
				al 9/08/05	al 8/08/06	
BUENOS AIRES	GRAL. GUIDO	Labardén	0	414	694	
	GRAL. LAMADRID	General Lamadrid	s/d	307	475,5	
	GRAL. LAVALLE	General Lavalle	7	589,5	639	
	GRAL. MADARIAGA	General Madariaga	0	590	762,5	
	GRAL. PINTO	General Pinto	0	627	501	
	GRAL. PUEYRREDON	Mar del Plata	0	475	491,5	
	GRAL. VIAMONTE	General Viamonte	0	510	905	
	GRAL. VILLEGAS	General Villegas	0	463	546	
	GUAMINI	Bonifacio	Bonifacio	0	393	349
		Casbas	Casbas	0	434	497
		Garré	Garré	0	317	369
		Guaminí	Guaminí	0	360	478
		HIPOLITO YRIGOYEN	Henderson	0	454	470
		JUNIN	Junín	0	487	612
		LAPRIDA	Laprida	0	421,5	512,5
		LAS FLORES	Las Flores	0	427	696
		LEANDRO N. ALEM	Vedia	0	565	493
		LINCOLN	Lincoln	0	592	565
	LOBERIA	Dos Naciones	Dos Naciones	0	411	538
		Ldo. Matienzo	Ldo. Matienzo	0	454	358
		Lobería	Lobería	0	428	412
		Napaleofú	Napaleofú	0	490	621
		Pieres	Pieres	0	441	321
		San Manuel	San Manuel	0	455	447
		LOBOS	Lobos	0	691	581
		LUJAN	Luján	0	466	820
		MAIPU	Maipú	0	568	678,5
		MAR CHIQUITA	Coronel Vidal	Coronel Vidal	0	526,5
	General Pirán		General Pirán	0	463,5	609
	MERCEDOS	Vivoratá	Vivoratá	0	503	584
		Gowland	Gowland	0	362,7	561,7
		Franklin	Franklin	0	436	481
	NAVARRO	Navarro	0	438	594	
	NECOCHEA	Necochea	0	460,5	356	
	NUEVE DE JULIO	Nueve de Julio	0	577	566	
	OLAVARRIA	Olavarría	0	484,9	402,3	
	PATAGONES	Cardenal Cagliero	Cardenal Cagliero	0	207,5	278,5
		Carmen de Patagones	Carmen de Patagones	0	204	336
		José B. Casas	José B. Casas	0	129	267
		Stroeder	Stroeder	0	161	372,5
		Villalonga	Villalonga	0	234,5	246,5
	PEHUAJO	Pehuajó	0	407,4	435,6	
	PELLEGRINI	De Bary	De Bary	0	325	432
		Pellegrini	Pellegrini	0	361	459
		Acevedo	Acevedo	0	446	444
	PERGAMINO	El Socorro	El Socorro	0	483	421
		Pergamino	Pergamino	0	427	432
		Pinzón	Pinzón	0	462	491
		Rancagua	Rancagua	0	454	515
		PILA	Casalins	0	373	591,5
	PUAN	Bordenave	Bordenave	s/d	254	320
		Puán	Puán	s/d	210,5	423
		Villa Iris	Villa Iris	s/d	168	276
		RAMALLO	Ramallo	2	389	597

PROVINCIA	DEPARTAMENTO	LOCALIDAD	2/8 al 8/8 mm	Acumulado Año		
				al 9/08/05	al 8/08/06	
BUENOS AIRES	RAUCH	Colman	0	447,5	563	
		Egaña	0	420	517,5	
		Miranda	0	368,5	573	
		Rauch	0	461	659	
	RIVADAVIA	Sansinena	0	342,5	640	
	ROJAS	Rojas	0	470	591	
	S. ANTONIO DE ARECO	San Antonio de Areco	0	425	702	
	SAAVEDRA	Pigüé	s/d	208,7	460,8	
	SALADILLO	Saladillo	0	509	606	
	SALLIQUELO	Graciarena	0	267	367	
		Quenumá	0	329	469	
		Salliqueló	0	417	463	
		Arroyo Dulce	0	364	479	
	SALTO	Salto	0	413	524	
		San Andrés de Giles	0	429	725	
	SAN ANDRÉS DE GILES	San Cayetano	0	428,8	357,4	
	SAN CAYETANO	Conesa	0	367	493	
	SAN NICOLAS	San Nicolás	3	365	519	
		San Pedro	13	432	554	
	SAN PEDRO	Suipacha	0	370	690	
	SUIPACHA	De La Canal	0	477,5	503	
	TANDIL	Tandil	0	449,5	567,5	
		Vela	0	438	454	
		Tordillo	20	339	581	
	TORDILLO	Tornquist	s/d	329	392	
	TORNQUIST	Trenque Lauquen	0	457,3	555,5	
	TRENQUE LAUQUEN	Tres Arroyos	0	375,7	327,9	
	TRES ARROYOS	Ing. Thompson	0	359	496	
	TRES LOMAS	Tres Lomas	0	376	478	
		Veinticinco de Mayo	0	550	599	
	VEINTICINCO DE MAYO	Villarino	0	180	355	
		Hilario Ascasubi	0	169	240,5	
		Mayor Buratovich	0	229,5	289,5	
		Médanos	0	347,2	351,8	
		Montes de Oca	0	111,5	320,5	
		Ombucta	0	330	446	
		Pedro Luro	0	213,5	205,5	
		Teniente Origone	0	341	271,5	
		Zárate	15	424	754	
		ZARATE				

PROVINCIA	DEPARTAMENTO	LOCALIDAD	2/8 al 8/8 mm	Acumulado Año		
				al 9/08/05	al 8/08/06	
CÓRDOBA	COLON	Jesús María	0	454	506	
	CRUZ DEL EJE	Cruz del Eje	0	s/d	323	
	GRAL. ROCA	Burmeister	0	411	596	
		Jovita	0	288,5	705	
	GRAL. SAN MARTIN	Villa Huidobro	0	255	571	
		Arroyo Cabral	0	445,5	560	
		Etruria	0	433	407	
	ISCHILIN	Villa María	0	420	419,5	
		Dean Funes	0	443	518	
	JUAREZ CELMAN	Alejandro Roca	0	322	573	
		Bengolea	0	209	201	
		Carerillo	0	404	428	
		Charras	0	299	290	
		General Cabrera	0	234	437	
		General Deheza	0	305	320	
		La Carlota	0	289	110	
		MARCOS JUAREZ	Arias	0	468	471
			Corral de Bustos	0	430	583
		PTE. R. SAENZ PEÑA	Cruz Alta	0	503	530
	Marcos Juárez		0	499	561	
	General Levalle		0	519	498	
	La Cesira		0	411	511,8	
	Laboulaye		0	424,8	447,5	
	RIO CUARTO	Adelia María	0	374	501	
		Berrotarán	0	400	495	
		C. Baigorria	0	384	404	
		Chaján	0	424	353	
		Coronel Moldes	0	305	354	
		Las Acequias	0	497	340	
		Río Cuarto	0	491	343	
		Sampacho	0	434	344	
		San Basilio	0	375	354	
		V. Mackena	0	286	409	
	RIO PRIMERO	Monte Cristo	0	446	478	
	RIO SEGUNDO	Las Junturas	0	642	513	
		Oncativo	0	566	488	
		Villa Pilar	0	509	458	
	SAN JUSTO	Freyre	0	551	482	
		Las Varas	0	686	530	
		Porteña	0	473,9	400,3	
	SANTA MARIA	San Francisco	0	620,9	566,1	
		Tránsito	0	512	457	
		Despeñaderos	0	502	353,5	
	TERCERO ARRIBA	Río Tercero	0	530	401	
		Hernando	0	446	383	
	TOTORAL	James Craik	0	495	422,5	
		Villa del Totoral	0	327	581,5	
	TULUMBA UNION	S. José de la Dormida	0	495	506	
		Bell Ville	0	492	550	
		Canals	0	431	538	
		Idiazábal	0	533	568	
		Monte Maíz	0	453	572	
	Noetinger	0	570	638		

PROVINCIA	DEPARTAMENTO	LOCALIDAD	2/8 al 8/8 mm	Acumulado Año	
				al 9/08/05	al 8/08/06
SAN LUIS	CHACABUCO GOB. DUPUY	Villa del Carmen	0	126	150
		Buena Esperanza	0	147	217
		Fortuna	0	167	144
	GRAL. PEDERNERA	Nueva Galia	0	116	121
		Justo Daract	0	246	184
		La Toma	0	138	262
		Naschel	0	137	231
		Villa Mercedes	0	244	192
ENTRE RÍOS	SAN SALVADOR	San Salvador	0	943	416
		Concordia	7	1292	377
	CONCORDIA	Aldea Protestante	5	755	432
		Costa Grande	0	747	489
	DIAMANTE	Diamante	3	833	322
		Chajarí	2	844	570
	FEDERACION	Federal	2	1318	532
	FELICIANO	Feliciano	0	952	454
	GUALEGUAY	Gualeguay	11	696,5	482,5
	GUALEGUAYCHU	Pehuajó Norte	11	643	480,5
	LA PAZ	La Paz	0	1280	545
	NOGOYA	Lucas Gonzalez	10	680,5	440
	PARANA	Cerrito	5	1052	444
		Oro Verde	7	838	360
	TALA	Rosario del Tala	10	1085,5	496
	URUGUAY	C. del Uruguay	14,4	786,9	441,9
	VICTORIA	Victoria	3	652,5	568
	VILLAGUAY	Villaguay	2	828	391,5

PROVINCIA	DEPARTAMENTO	LOCALIDAD	2/8 al 8/8 mm	Acumulado Año	
				al 9/08/05	al 8/08/06
LA PAMPA	ATREUCO	Cereales	0	165	234,5
		Doblas	0	244	304
		Macachín	0	197	258
		Miguel Riglos	0	259	228,5
		P.C.Rolón	0	168,5	289,5
	CAPITAL	Rolón	0	171	291,5
		T. M. Anchorena	0	161	117
		Anguil	0	384	302
		Santa Rosa	0	212,8	297,2
		CATRILO	Catriló	0	274
	CHAPALEUFU	La Gloria	0	143	321
		Lonquimay	0	273,5	224
		P. C. Catriló	0	261,5	321
		Uriburu	0	327	326,5
		Bernardo Larroudé	0	333	333,5
	CONHELLO	Ceballos	0	174	344
		Cnel. Hilario Lagos	0	216	425
		Intendente Alvear	0	181	533
		Sarah	0	248	378
		Vértiz	0	204	296
	GUATRACHÉ	Conhella	0	264	378
		Eduardo Castex	0	189	337
		Mauricio Mayer	0	275	312
		Montes Nievas	0	293	327
		Rucanello	0	182	270
	HUCAL	Winifreda	0	305	303
		Alpachiri	0	110,5	292
		General M. J. Campos	0	152	211,5
		Guatraché	0	123	259
		Perú	0	69	176
	MARACO	Santa Teresa	0	s/d	307
		Abramo	0	117	224,5
		Bernasconi	0	148,5	267,5
		General San Martín	0	140	283,5
		Jacinto Aráuz	0	123	315,5
	QUEMU-QUEMU	Agustoni	0	222	303
		Dorila	0	207	264
		General Pico	0	365	371
		Speluzzi	0	239	395
		Trebolares	0	272	376
	RANCUL	Colonia Barón	0	252	466
		Miguel Cané	0	307	368
		Quemú Quemú	0	267	415
		Relmo	0	186	290
		Villa Mirasol	0	234	449
	RANCUL	Caleufu	0	326	350
		Chamaico	0	207	392
		Ing. Foster	0	261	248
		La Maruja	0	308	214
		Parera	0	233	412
		Pichi Huinca	0	266	272
		Quetrequén	0	243	550
Rancul		0	289	354	

PROVINCIA	DEPARTAMENTO	LOCALIDAD	2/8 al 8/8 mm	Acumulado Año		
				al 9/08/05	al 8/08/06	
LA PAMPA	REALICO	Alta Italia	0	310	328	
		Embajador Martini	0	372	348	
		Falucho	0	248	389	
		Ing. Luiggi	0	350	311	
		Maisonnave	0	269	327	
		Ojeda	0	254	305	
		Realicó	0	247	487	
		Van Praet	0	344	308	
		TOAY	Naicó	0	112	185
			Toay	0	300	565
	TRENEL	Arata	0	258	461	
		Metileo	0	240	308	
		Trenel	0	307	344	
	UTRACAN	Ataliva Roca	0	168,5	311	
		Chacharramendi	0	76	114,5	
		Col. Santa María	0	115,5	263	
		General Acha	0	223	290	
		P.C. Padre Buodo	0	171	251	
		Quehué	0	147	358	
		Unanue	0	69	356	

PROVINCIA	DEPARTAMENTO	LOCALIDAD	2/8 al 8/8 mm	Acumulado Año		
				al 9/08/05	al 8/08/06	
SANTA FE	BELGRANO	Armstrong	0	654	727	
		Montes de Oca	0	637	431,5	
		Bouquet	0	714	424	
	CASEROS	Casilda	0	795	706	
		Chañar Ladeado	0	349	479	
	CASTELLANOS	María Juana	0	727	476	
		Rafaela	0	725	559	
	CONSTITUCION	Bombal	0	441	445	
		Sargento Cabral	0	479	486	
	GARAY	Helvecia	0	1101	718	
		GRAL. LOPEZ	Carreras	0	413,1	522
	Chovet		0	399	475	
	Maggiolo		0	313,1	456	
	María Teresa		0	376	423	
	Teodelina		0	430,5	397	
	Venado Tuerto		0	240	542,4	
	GRAL. OBLIGADO		Florencia	0	682	351
			Reconquista	0	636	662
			IRIONDO	Cañada de Gómez	0	606
	Totoras			0	677	614
	Villa Eloísa	0		707	507	
	LA CAPITAL	Santa Fe	3	853	620	
	LAS COLONIAS	Humboldt	0	840	671	
		Santo Domingo	0	788	701	
	NUEVE DE JULIO	Sta. Clara Buena Vista	0	791	458	
		El Nochero	0	416	255	
		Tostado	0	632	323	
	ROSARIO	Arroyo Seco	0	702	485	
		Soldini	0	478,5	693,5	
	SAN CRISTOBAL	Ceres	0	708	428	
	SAN JAVIER	San Javier	0	1070	618	
	SAN JERONIMO	Monje	0	776	642	
		Maciel	0	862	672	
	SAN JUSTO	San Genaro	0	671	511	
		San Justo	0	940	631	
	SAN LORENZO	Pujato	0	587	524,5	
		Ricardone	0	578	552	
	SAN MARTIN	Cañada Rosquín	0	704	469	
		Landeta	0	740	491	
		S.Mtín. de las Escobas	0	686	483	
	VERA	Calchaquí	0	700	665	
		Intiyaco	0	643	362	
Vera		0	549	662		
SANTIAGO DEL ESTERO		AGUIRRE	Pinto	0	854	342,5
	ALBERDI		Campo Gallo	0	20	479,5
	BELGRANO	Sachayoj	0	17	178,5	
		Bandera	0	685	377	
		COPO	Monte Quemado	0	18	151,5
	CHOYA	Pampa de los Guanacos	0	14	216,5	
		FRÍAS	Frías	0	8	103
	GRAL. TABOADA	Añatuya	0	293	298,5	
		Los Juríes	0	455	284,5	
		GUASAYAN	San Pedro de Guasayán	0	131	602,5
	J. F. IBARRA	Campo del Cielo	0	474	108	
		Suncho Corral	0	26	209	
	JIMENEZ	Bobadal	0	8	210,5	
		Isca Yacú	0	225	298,5	
	LA BANDA	La Banda	0	18	363	
		MORENO	Quimilí	0	19	349,7
	PELLEGRINI	Nueva Esperanza	0	16	219	
		Rapelli	0	259	82	



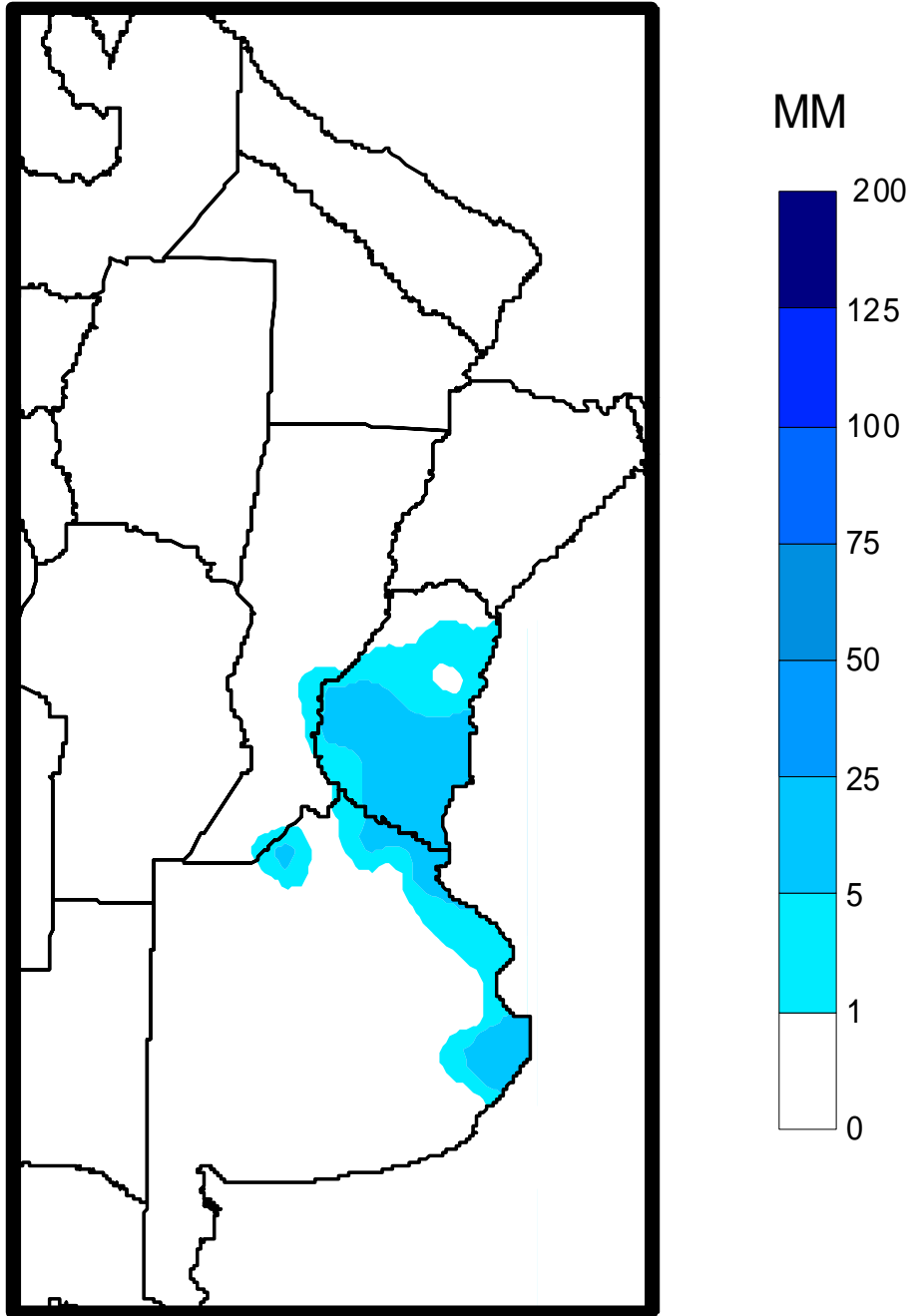
PROVINCIA	DEPARTAMENTO	LOCALIDAD	2/8 al 8/8 mm	Acumulado Año	
				al 9/08/05	al 8/08/06
CHACO	ALMIRANTE BROWN	Cpción. del Bermejo	0	245	231
		Los Frentones	0	175	286
		Pampa del Infierno	0	275	272
	BERMEJO	Taco Pozo	0	208	378
		Las Palmas	0	509	615
		Puerto Bermejo	0	508	760
	CDTE. FERNANDEZ	Pcia. Roque S.Peña	0	330	256
	CHACABUCO	Charata	0	297	478
	DOCE DE OCTUBRE	Gancedo	0	419	291
		General Pinedo	0	272	350
	DOS DE ABRIL	Hermoso Campo	0	390	293
	F. J. STA. MARIA de ORO	Chorotis	0	540	351
		Santa Sylvina	0	459	380
	GENERAL BELGRANO	Corzuela	0	272	303
	GENERAL DONOVAN	La Escondida.	0	582	277
		Makallé	0	500	384
	GRAL. GÜEMES	Colonia Miraflores	0	319	311
		Fuerte Esperanza	0	230	382
		Juan José Castelli	0	347	294
	INDEPENDENCIA	Nueva Pompeya	0	218	117
		Puerto Lavalle	0	s/d	143
		Avia Terai	0	246	302
		Campo Largo	0	221	326
	LIB. GRAL. SAN MARTIN	Napenay	0	284	258
		Ciervo Petiso	0	556	325
		Lib.General San Martín	0	543	457
		Pampa Almirón	0	380	327
		Pampa del Indio	0	369	425
	LIBERTAD	Pcia. Roca	0	434	317
		Puerto Tirol	0	508	344
	MAIPU	Tres Isletas	0	319	344
	MYR. LUIS FONTANA	Cnel. Du Graty	0	465	528
		Villa Angela	0	473	594
	NUEVE DE JULIO	Las Breñas	0	274	346
		O'HIGGINS	La Clotilde	0	498
	PCIA. DE LA PLAZA.	La Tigra	0	379	327
		San Bernardo	0	633	376
		Pcia. de la Plaza	0	634	335
		PRIMERO DE MAYO	Colonia Benitez	0	568
	QUITILIPÍ	Margarita Belén	0	577	531
		El Tacuruzal	0	332	344
		Quitilipi	0	452	303
	SAN FERNANDO	Basail	0	642	392
		Resistencia	0	544	357
	SAN LORENZO	Samuhú	0	450	326
		Villa Berthet	0	504	406
	SARGENTO CABRAL	Capitán Solari	0	479	495
		Colonia Elisa	0	554	313
		Colonia Las Garcitas	0	510	250
		Colonias Unidas	0	487	369
	TAPENAGA	Ahumonia	0	567	349
		Charadai	0	609	397
	VEINTICINCO DE MAYO	Machagai	0	453	432

PROVINCIA	DEPARTAMENTO	LOCALIDAD	2/8 al 8/8 mm	Acumulado Año	
				al 9/08/05	al 8/08/06
FORMOSA	FORMOSA	Colonia Pastoril	s/d	s/d	s/d
		Formosa	s/d	s/d	s/d
		Mno. Boedo	s/d	s/d	s/d
		Mojón de Fierro	s/d	s/d	s/d
	LAISHI	Herradura	s/d	s/d	s/d
		Misión Laishi	s/d	s/d	s/d
	PATIÑO	Comandante Fontana	s/d	s/d	s/d
		Estanislao del Campo	s/d	s/d	s/d
		General Belgrano	s/d	s/d	s/d
	PILAGAS	San Martín II	s/d	s/d	s/d
		El Espinillo	s/d	s/d	s/d
		Florentino Ameghino	s/d	s/d	s/d
	PILCOMAYO	Tres Lagunas	s/d	s/d	s/d
		Clorinda	s/d	s/d	s/d
		Laguna Blanca	s/d	s/d	s/d
		Palma Sola	s/d	s/d	s/d
	PIRANÉ	Riacho Hé-Hé	s/d	s/d	s/d
		El Colorado	s/d	s/d	s/d
		Mons. D'Andrea	s/d	s/d	s/d
		Pirané	s/d	s/d	s/d
Villa 213		s/d	s/d	s/d	
MISIONES	CAPITAL	Posadas	s/d	57	379
CORRIENTES	BELLA VISTA	Bella Vista	0	s/d	203
	CAPITAL	Corrientes	0	s/d	271,4
	CONCEPCION	Concepción	0	s/d	202
		Tabay	s/d	s/d	15
	CURUZU CUATIA	Curuzú Cuatiá	0	s/d	503
	EMPEDRADO	El Sombrero	0	s/d	89
		Empedrado	0	s/d	138
	ESQUINA	Esquina	0	s/d	593,3
	GENERAL ALVEAR	Alvear	0	s/d	238
	GENERAL PAZ	Caa Catí	s/d	s/d	25
		Itá Ibaté	0	s/d	179
	GOYA	Goya	0	s/d	338
	ITUZAINGO	Ituzaingo	0	s/d	304
	LAVALLE	San Carlos	0	s/d	88
		Gob. Martínez	s/d	s/d	20
	MBURUCUYA	Santa Lucía	0	s/d	494
		Mburucuyá	s/d	s/d	s/d
	MERCEDES	Felipe Yofré	0	s/d	227
		Mariano Loza	s/d	s/d	150
	MONTE CASEROS	Mercedes	0	s/d	341,2
		Mocoretá	0	s/d	314
		Monte Caseros	0	s/d	528
	PASO DE LOS LIBRES	Paso de los Libres	0	s/d	284,5
	SALADAS	Saladas	0	s/d	100
	SAN COSME	San Cosme	0	s/d	200
	SAN MARTIN	Colonia Carlos Pellegrini	0	s/d	168
		La Cruz	s/d	s/d	316
	SAN MIGUEL	Loreto	0	s/d	235
	SAN ROQUE	9 de Julio	0	s/d	210
Chavarría		0	s/d	347	
San Roque		0	s/d	123	
SANTO TOME	Garruchos	0	s/d	398	
	Santo Tomé	0	s/d	693	
SAUCE	Sauce	0	s/d	190	

PROVINCIA	DEPARTAMENTO	LOCALIDAD	2/8 al 8/8 mm	Acumulado Año	
				al 9/08/05	al 8/08/06
TUCUMAN	BURRUYACU	Burruyacú	s/d	212	s/d
		Estación Garmendia	s/d	233	s/d
		Estación Piedrabuena	s/d	331	s/d
		La Cruz	s/d	217	s/d
	CHICLIGASTA	La Ramada	s/d	234	s/d
		Cañete	s/d	262	s/d
		Delfin Gallo	s/d	327	s/d
	CRUZ ALTA	Las Cejas	s/d	236	s/d
		Los Pereyra	s/d	379	s/d
		Los Ralos	s/d	269	s/d
	GRANEROS	Graneros	s/d	231	s/d
		Taco Ralo	s/d	110	s/d
	LA COCHA	La Cocha	s/d	194	s/d
		La Invernada	s/d	182	s/d
Rumi Punco		s/d	149	s/d	
LEALES	Estación Aráoz	s/d	335	s/d	
SALTA	ANTA	J. V. Gonzalez	0	299	668
		Las Lajitas	0	472	727
		Piquete Cabado	0	453	555
		Saravia	0	479	579
		Talavera	0	248	471
	CANDELARIA GENERAL GÜEMES GRAL. J. DE SAN MARTIN	Candelaria	0	250	554
		Güemes	0	295	606
		Embarcación	0	347	981
	METAN	Pocitos	s/d	177	s/d
		Tartagal	0	394	1249
		El Galpón	0	303	701
	ORAN	Metán	0	248	808
		Orán	0	303	945
		Pichanal	0	321	853
	ROS. DE LA FRONTERA	Rosario de la Frontera	0	259	626
JUJUY	EL CARMEN	Ciudad Perico	0	264	529
		El Carmen	0	262	430
		Pampa Blanca	0	213	394
	GENERAL BELGRANO LEDESMA	Capital	0	313	516
		Ledesma	s/d	355	s/d
	SAN PEDRO SANTA BARBARA	Palpalá	0	317	473
		San Pedro	s/d	348	29
CATAMARCA	SANTA ROSA	Santa Bárbara	s/d	342	s/d
		El Bañado	0	340	478
		Los Altos	0	322	432
		San Pedro	0	278	426

# MAPA DE PRECIPITACIONES

SEMANA 02/08/06 al 08/08/06



Fuente: Dirección de Coordinación de Delegaciones